



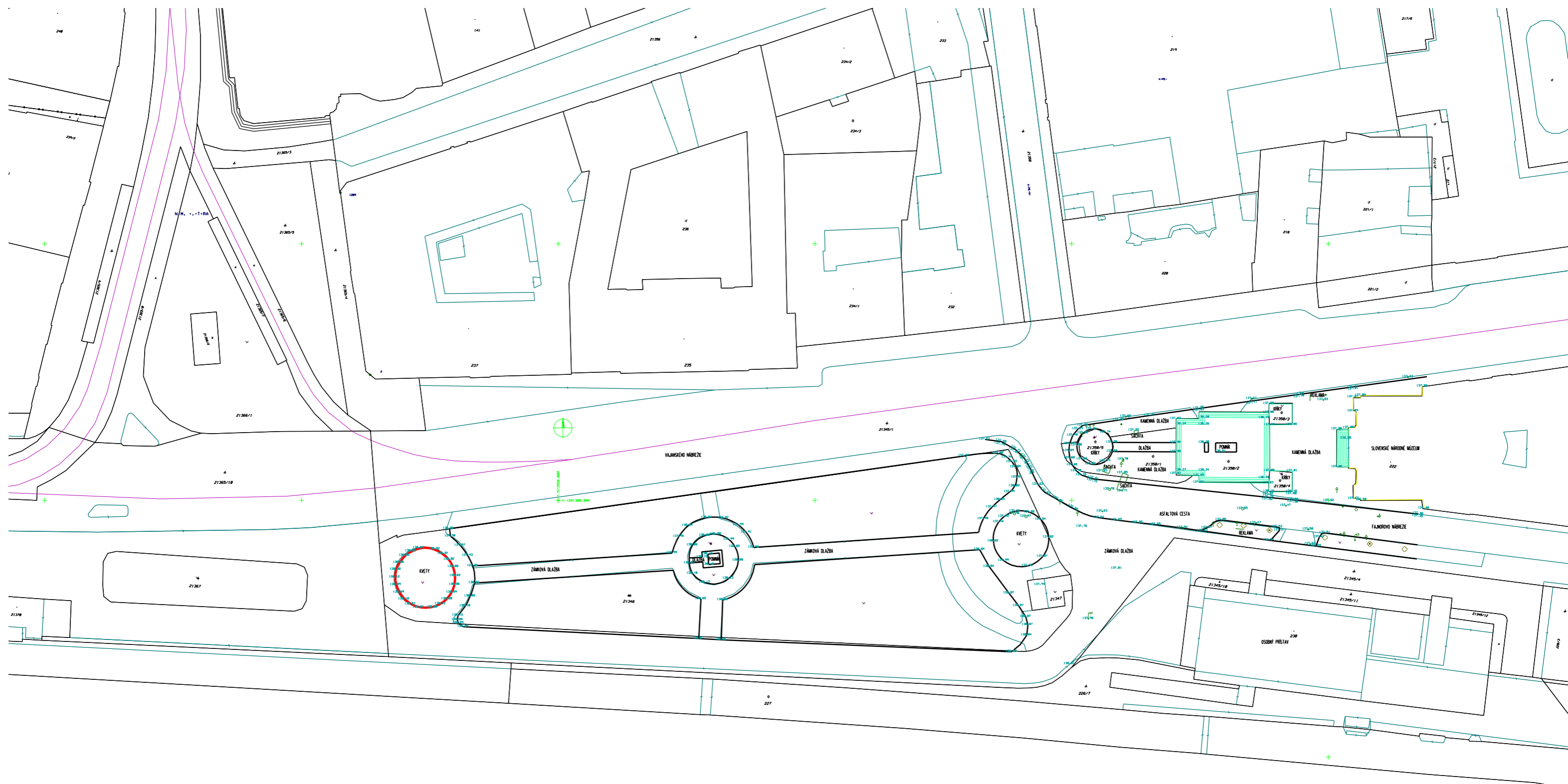
BRATISLAVA - STARÉ MESTO

BRATISLAVA - STARÉ MESTO

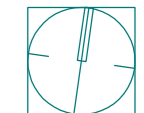
PODKLADY PRE SÚŤAŽ HROBU NEZNÁMEHO VOJAKA

DÁTUM :

JANUÁR 2022



22367/4



Hranica riešeného územia sochárskeho diela

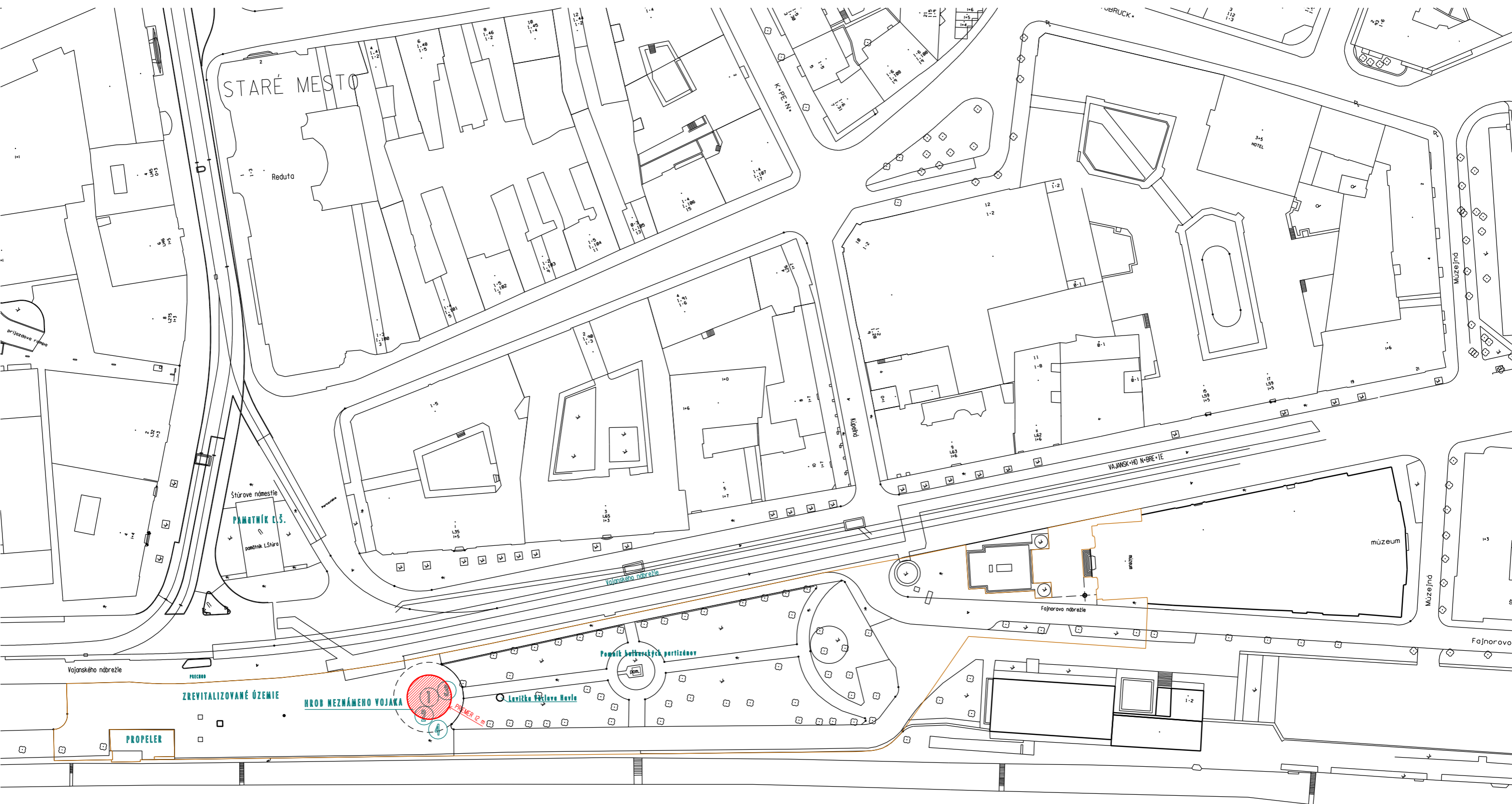
HROB NEZNÁMEHO VOJAKA

INVESTOR : BRATISLAVA - STARÉ MESTO

NÁZOV VÝKRESU : **GEODETICKÉ ZAMERANIE**

DÁTUM : JANUAR 2022

MIERKA : 1:750



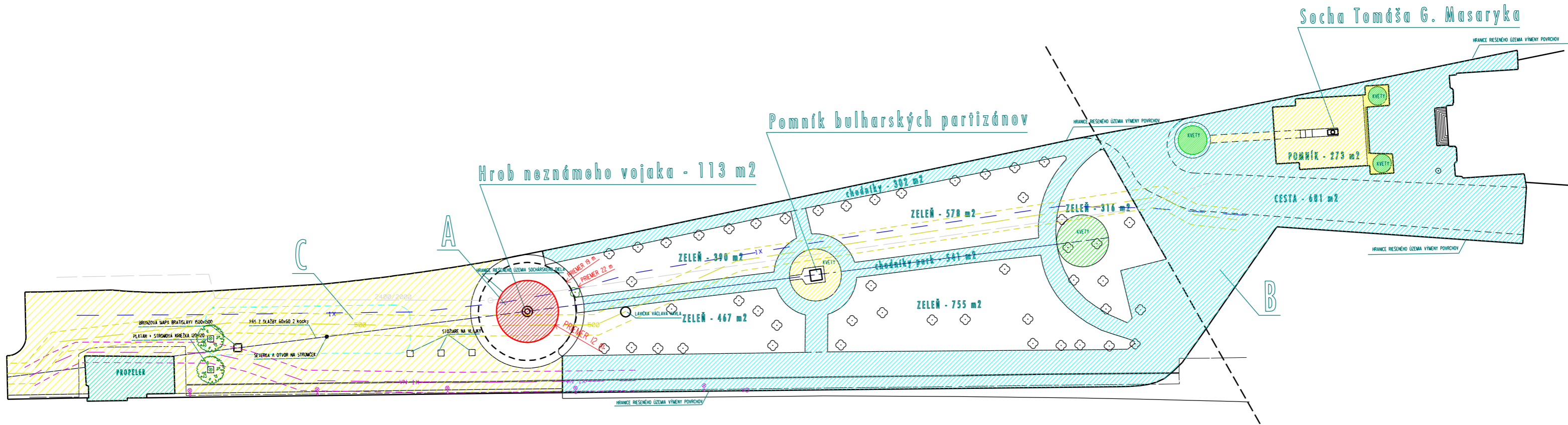
LEGENDA:

- ① VEČNÝ OHĚŇ
- ② MONUMENT
- ③ HROB NEZNÁMEHO VOJAKA
- ④ VLAJKOSLÁVA

- Riešené územie verejného priestoru
- Riešené územie sochárskeho diela /verejná súťaž/
Predmetom súťaže je len plocha riešeného územia sochárskeho diela

HROB NEZNÁMEHO VOJAKA

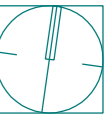
INVESTOR :	BRATISLAVA - STARÉ MESTO
NÁZOV VÝKRESU :	SITUÁCIA
DÁTUM :	JANUAR 2022
MIERKA :	1:1000



LEGENDA :

- A - SOCHÁRSKE DIELO - HROB NEZNÁMEHO VOJAKA 113 m²
- B - VEREJNÝ PRIESTOR 3660 m² /výmena zámkovej dlažby/
- C - EXISTUJÚCI UPRAVENÝ VEREJNÝ PRIESTOR 2070 m²
- D - RIEŠENÉ ÚZEMIE SOCHÁRSKEHO DIELA HROBU NEZNÁMEHO VOJAKA

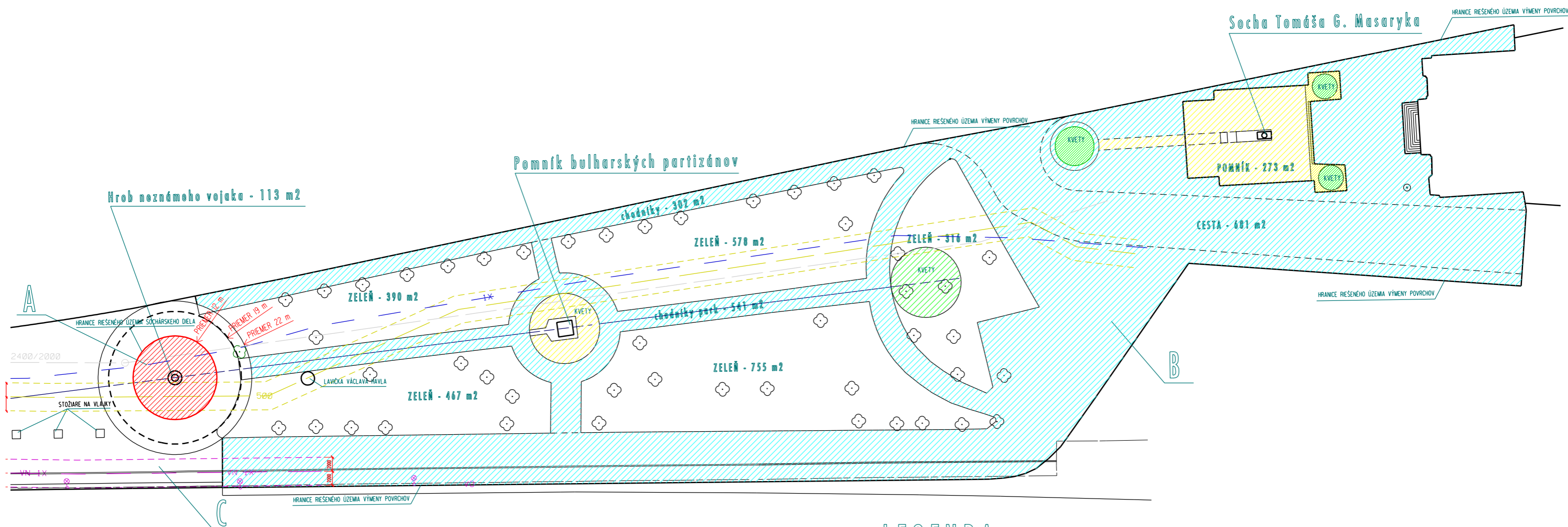
Predmetom súťaže je len plocha riešeného územia sochárskeho diela



BRATISLAVA - STARÉ MESTO

HROB NEZNÁMEHO VOJAKA

INVESTOR :	BRATISLAVA - STARÉ MESTO
NÁZOV VÝKRESU :	KOMPLETNÉ RIEŠENÉ ÚZEMIE
DÁTUM :	JANUAR 2022
MIERKA :	1:750



LEGENDA :

- A - SOCHÁRSKE DIELO - HROB NEZNÁMEHO VOJAKA 113 m²
- B - VEREJNÝ PRIESTOR 3660 m²
- PLYN - ochranné pásmo 2 m od osi
- TELEKOMUNIKAČNÝ KÁBEL
- ELEKTRIKA - ochranné pásmo 2 m od osi

Predmetom súťaže je len plocha riešeného územia sochárskeho diela



HROB NEZNÁMEHO VOJAKA

INVESTOR : BRATISLAVA - STARÉ MESTO

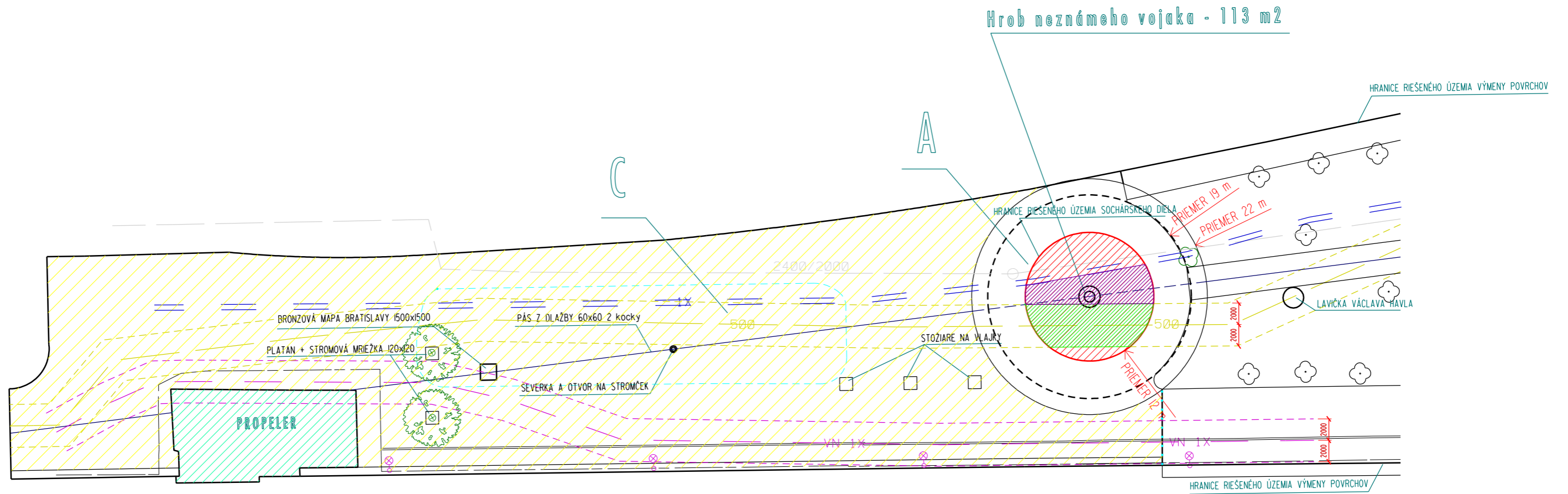
NÁZOV VÝKRESU : NAVRHOVANÁ ÚPRAVA VEREJNÉHO PRIESTORU

DÁTUM : JANUAR 2022

MIERKA : 1:550



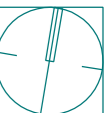
BRATISLAVA - STARÉ MESTO



LEGENDA :

- ÚZEMIE OCHRANNÉHO PÁSMA PLYNOVODU
- DISPONIBILNÁ PLOCHA PRE POTENCIÁLNE UMIESTNENIE VEČNÉHO OHŇA
- A - SOCHÁRSKE DIELO - HROB NEZNÁMEHO VOJAKA 113 m²
- C - EXISTUJÚCI UPRAVENÝ VEREJNÝ PRIESTOR 2070 m²
- HRANICA RIEŠENÉHO ÚZEMIA SOCHÁRSKEHO DIELA
- PLYN - ochranné pásmo 2 m od osi
- TELEKOMUNIKAČNÝ KÁBEL
- ELEKTRIKA - ochranné pásmo 2 m od osi

Predmetom súťaže je len plocha riešeného územia sochárskeho diela





BRATISLAVA - STARÉ MESTO

HROB NEZNÁMEHO VOJAKA

NÁZOV VÝKRESU :

FOTOGRAFIA PRIESTORU

DÁTUM :

JANUAR 2022

MIERKA :



BRATISLAVA - STARÉ MESTO

HROB NEZNÁMEHO VOJAKA

NÁZOV VÝKRESU :

FOTOGRAFIA PRIESTORU

DÁTUM :

JANUAR 2022

MIERKA :



BRATISLAVA - STARÉ MESTO

Hrob neznámeho vojaka

Lokalita Rázusovo nábregie

MIB Sekcia súťaží

Peter Lényi

Veronika Vojteková

Katarína Máčková

16/09/2021

V roku 2017 oslovil minister obrany Hlavné mesto s požiadavkou na výber lokality pre Pamätník neznámeho vojaka. V žiadosti bolo uvedené, že by preferovali polohu na Námestí slobody.

Hlavné mesto reagovalo na žiadosť s tým, že uznesením MsZ v roku 2014 už bola lokalita na Námestí slobody „rezervovaná“ pre pamätník Novembra 1989 a že dva pamätníky tohto typu uvedená plocha nie je schopná uniesť. Tento názor je tiež v súlade s uznesením Komisie pre pomníky a zásahy do verejného priestoru. Komisia sa na svojom zasadaní dňa 27.06.2017 zaoberala témou pomníkov na nám. Slobody a prišla k záveru, že v záujme zachovania života na námestí je nutné redukovať počet pomníkov na jeden, a tým obmedziť pietnu funkciu na minimum.

Vojenský historický ústav túto informáciu akceptoval a požiadal odborné útvary mesta o vytipovanie ďalších lokalít. Útvar hlavnej architektky a MÚOP podľa stanovených priestorových parametrov a dostupnosti miesta vytipovali prvých päť lokalít na umiestnenie pamätníka:

- Mikulášska ul.- terasa na východnom svahu Hradného vrchu;
- Hodžovo nám.- pri pomníku poľného cintorína;
- Hurbanovo nám.- trávnatý ostrovček;
- Leškova ul.- parčík s pomníkom Mareka Čulena;
- Grassalkovichova záhrada – severná časť.

Vojenský historický ústav po konzultácii s bezpečnostnými expertmi vybral parčík s pomníkom M.Čulena ako vyhovujúcu lokalitu, aj keď nie ideálnu. Pri Úrade vlády SR vznikla pracovná skupina, pre ktorú pripravilo Hlavné mesto odborný podklad – zadanie súťaže. Podľa určených protokolárnych, priestorových a bezpečnostných parametrov sa javilo umiestnenie protokolárneho bodu na tomto mieste ako reálne, samozrejme pri zachovaní funkcie verejného parčíka. Po zverení tejto informácie sa MČ Staré Mesto postavilo proti tomuto zámeru uznesením miestneho zastupiteľstva zo dňa 5. augusta 2020. Hlavné mesto rešpektovalo negatívne stanovisko mestskej časti a ustúpilo z tejto lokality.

Hlavné mesto následne vybralo ďalších päť lokalít. Štyri z nich boli navrhnuté do kludného parkového, resp. lesoparkového prostredia, s úmyslom vytvoriť pre pamätník dôstojný a kludný rámec:

- Cesta mládeže pri Snežienke – 1.kameňolom v lesoparku;
- Koliba – lesopark nad filmovými ateliérmi;
- Horský park – areál študentského domova;
- Lippayova záhrada – areál Úradu vlády SR;
- Petržalka – Starhradská ul.- Lúka vďaky

Ministerstvo obrany SR po obhliadke navrhovaných miest (v novembri 2020) s bezpečnostnými expertmi uvedené lokality zamietlo a vrátilo sa ku Grassalkovichovej záhrade z prvého kola. Na spoločnom stretnutí informoval minister obrany primátora Bratislavy, že táto lokalita vyhovuje Úradu vlády SR, ako aj Kancelárii prezidentky SR. Požiadal pána primátora, aby rokovával s vedením Starého Mesta a získal od nich súhlas s uvedeným zámerom, nakoľko záhrada je v správe MČ Staré Mesto.

Na stretnutí 9.8.2021 bolo ministrom obrany, primátorom a starostkou mestskej časti Staré Mesto dohodnuté, že Hrob neznámeho vojaka bude umiestnený na Vajanského nábreží v západnom cípe parku pred Slovenským národným múzeom.

Schéma protokolárneho aktu

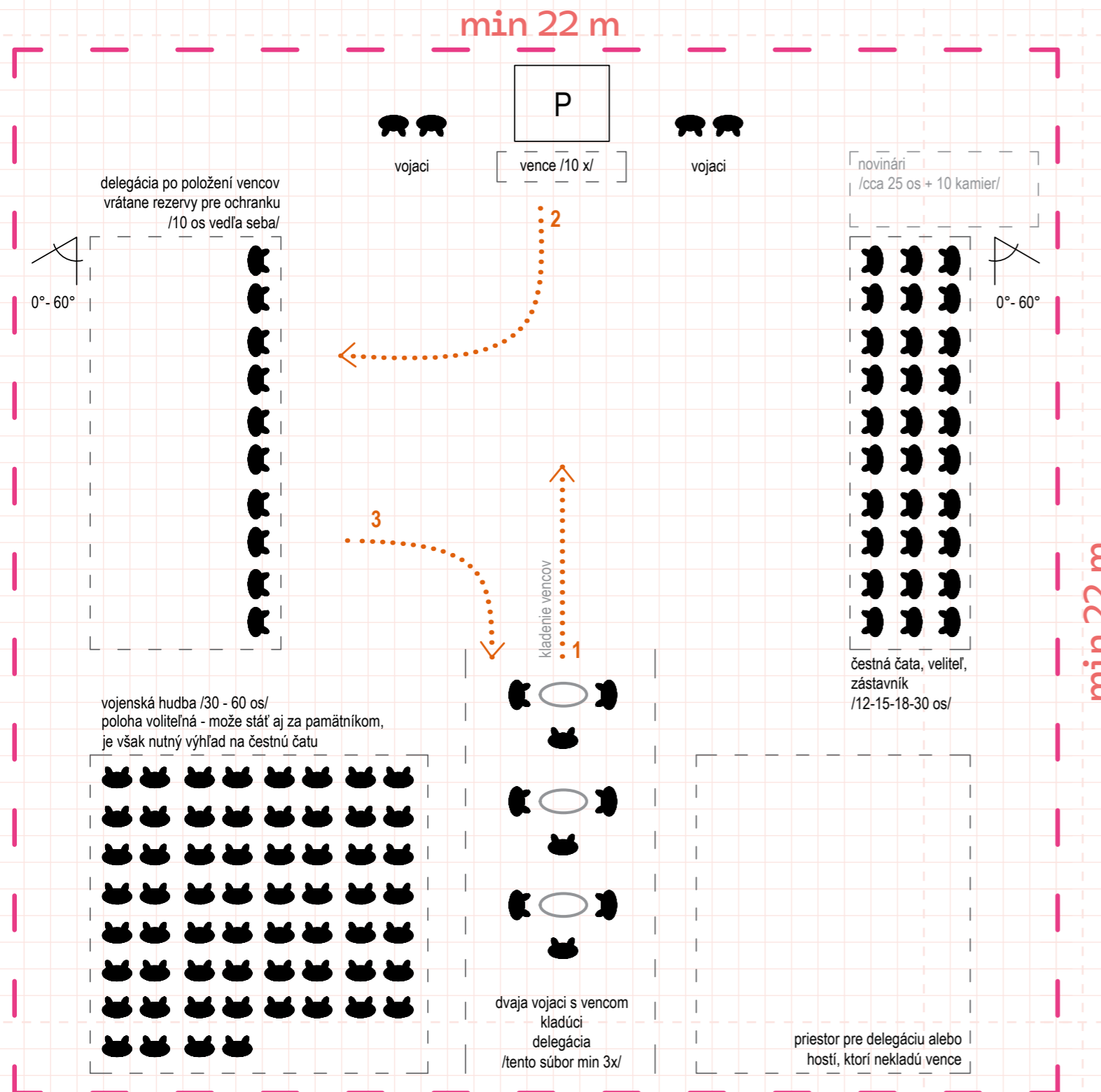


Schéma bola vytvorená v rámci spolupráce projektovej skupiny pri úrade vlády v roku 2019.

Schéma bola konzultovaná s odborníkmi na protokol.

PRÍPRAVA

1. nástup vojenskej hudby v trojstupe
2. nástup čestnej čaty v trojstupe
3. príprava vencov v rade

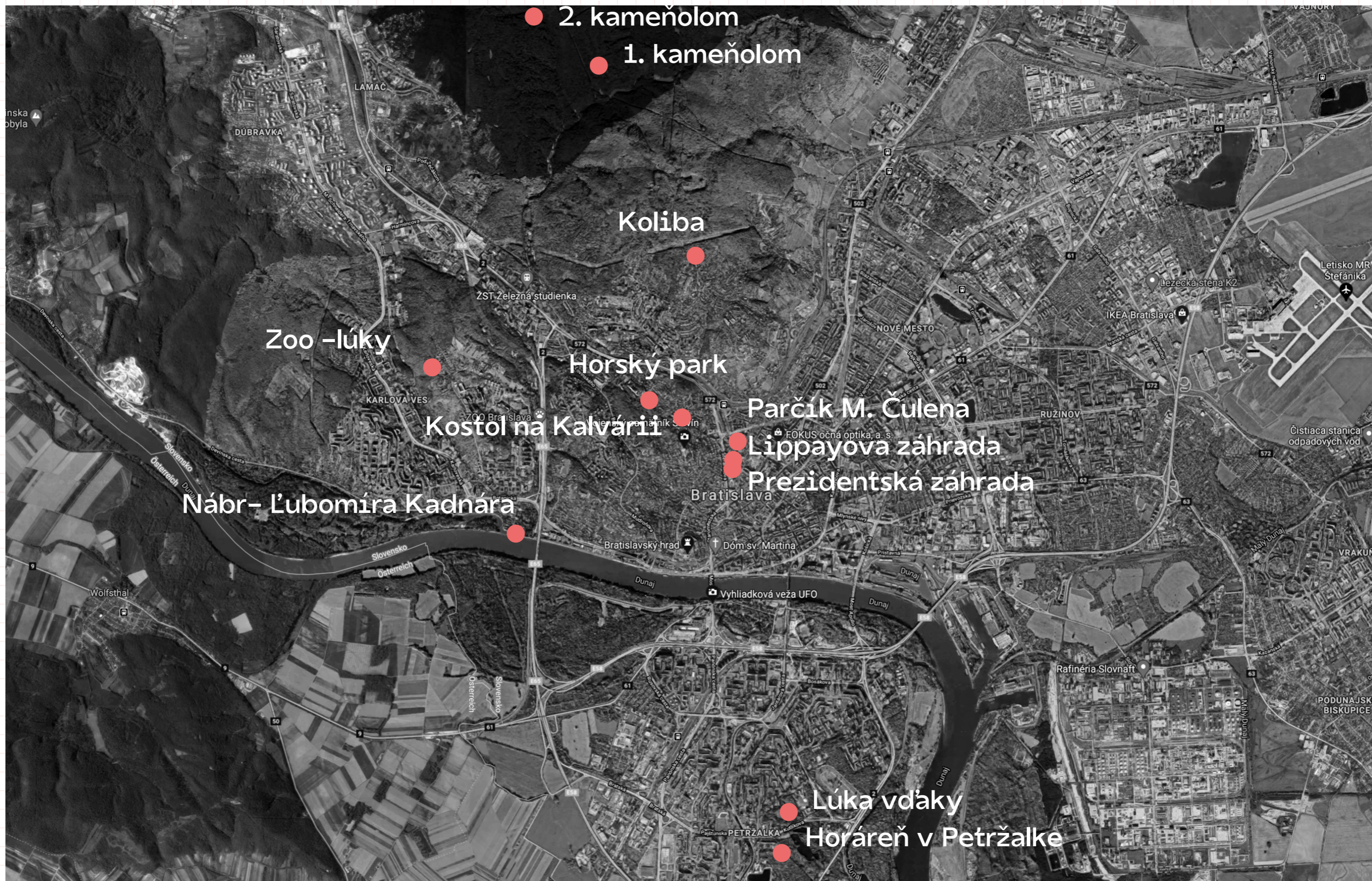
PRIEBEH KLADENIA VENCOV

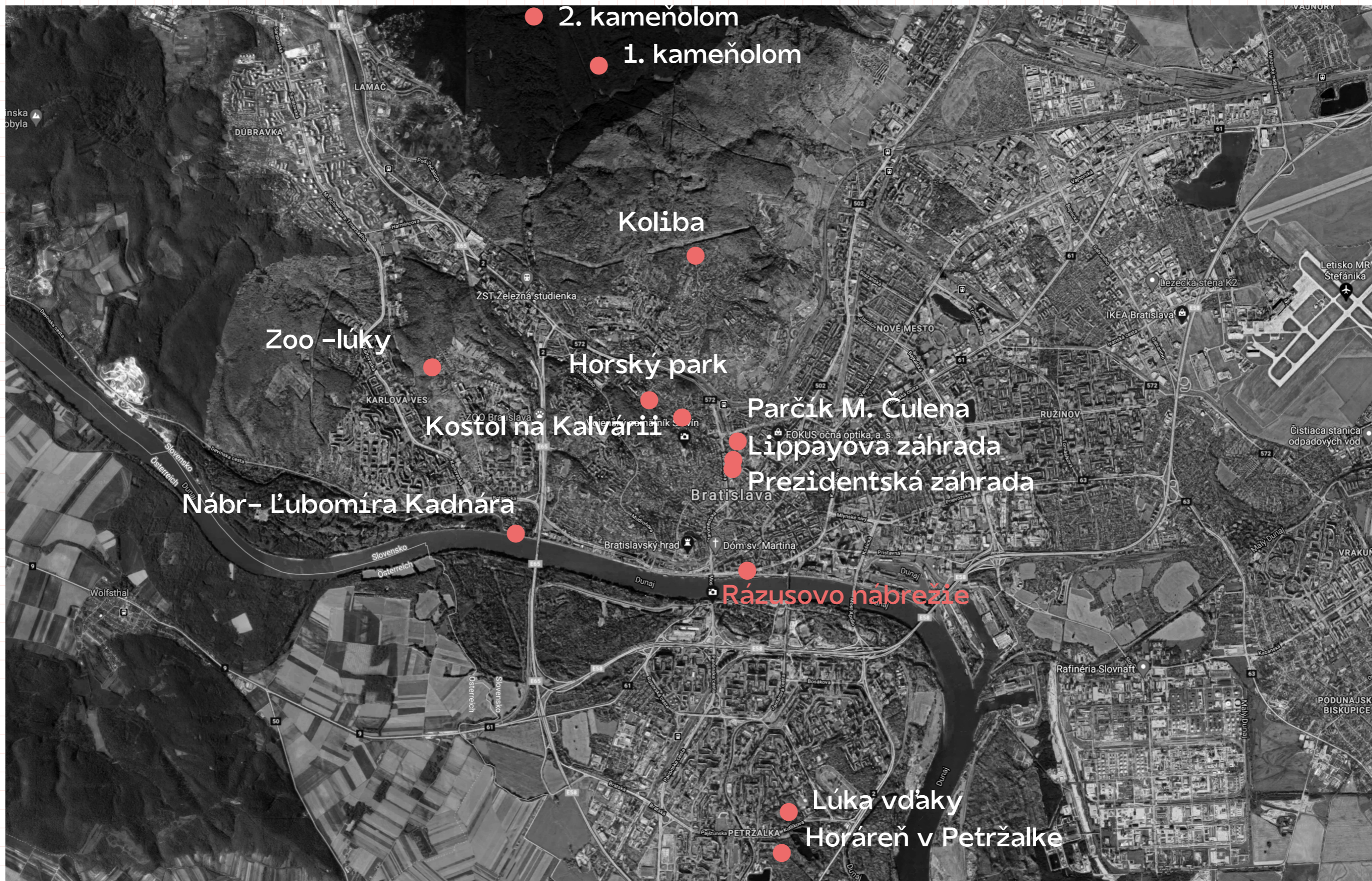
1. kladenie vencov v poradí - dvaja vojaci nesúci veniec, za nimi kráča kladúci /min 3x súbor/
2. po uložení venca sa delegácia nastúpi v rade vedľa seba
3. po ukončení kladenia odchod rovnakým koridorom ako pri príchode

PO UKONČENÍ

1. odchod čestnej čaty v trojstupe
2. odchod vojenskej hudby v trojstupe

Zobrazenie minimálnych priestorových nárokov kladenia vencov





Lokalita Rázusovo nábrežie

Bližšie určenie



adresa: Rázusovo nábrežie, Staré Mesto, Bratislava

bližšie určenie: východný cíp Rázusovho nábrežia

typ územia: spevnená plocha a časť parkovej úpravy

Mestská časť: MČ Staré Mesto

Vlastník: HMSRBA

Správa: MČ Staré Mesto

Lokalita Rázusovo nábrežie

Dominanty a výhľady



□ dominanty a NKP

← - - - - výhľady

1. Most SNP

2. Slovenská národná galéria

3. Slovenská filharmónia

4. Slovenské národné múzeum

Lokalita Rázusovo nábrežie

Výhody a nevýhody lokality



- 1/ centrum mesta
- 2/ dostatočujúce priestorové parametre pre pamätník
- 3/ mestské prostredie
- 4/ dobrý dopravný prístup
- 5/ rovinatý terén
- 6/ umiestnenie na hlavnú kompozičnú os parku



- 1/ absencia parkovacej plochy pre vozidlá
- 2/ stiesnený priestor
- 3/ blízkosť frekventovanej cesty
- 4/ prítomnosť iných pomníkov/ pamätníkov v blízkosti

Lokalita Rázusovo nábrežie

Kompozičné osi



Lokalita Rázusovo nábrežie

Bariéry v území



Lokalita Rázusovo nábrežie

Pešie ťahy





— električková trať - - - - - automobilová doprava

Lokalita Rázusovo nábrežie

Pamätníky v blízkosti lokality




A Pomník Ľudovíta Štúra

B Pomník bulharských partizánov

C Pamätník dunajskej flotily

Lokalita Rázusovo nábrežie

Analýza povrchov



kamenná dlažba



betónová dlažba

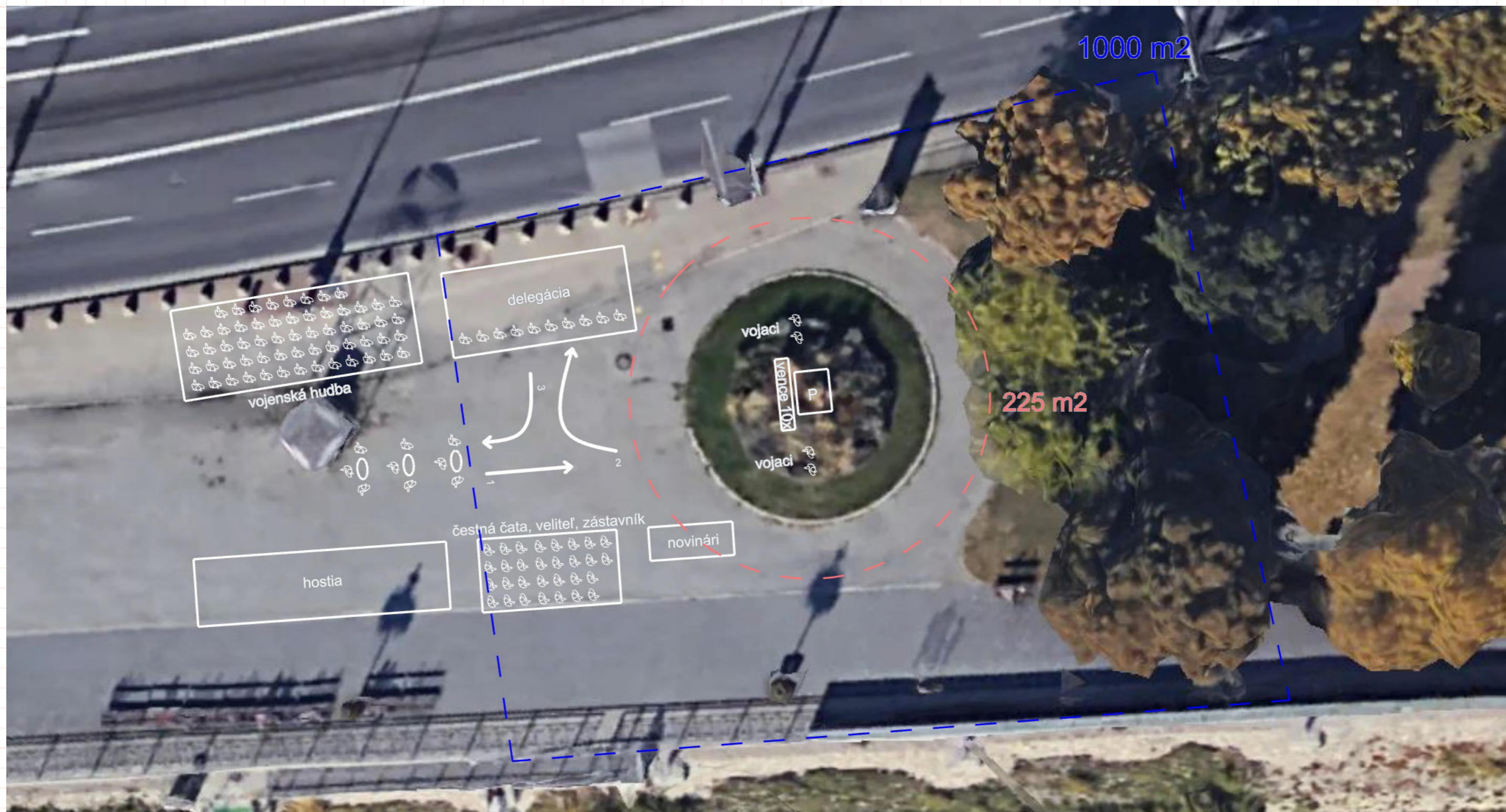
Lokalita Rázusovo nábrežie

Fotografie



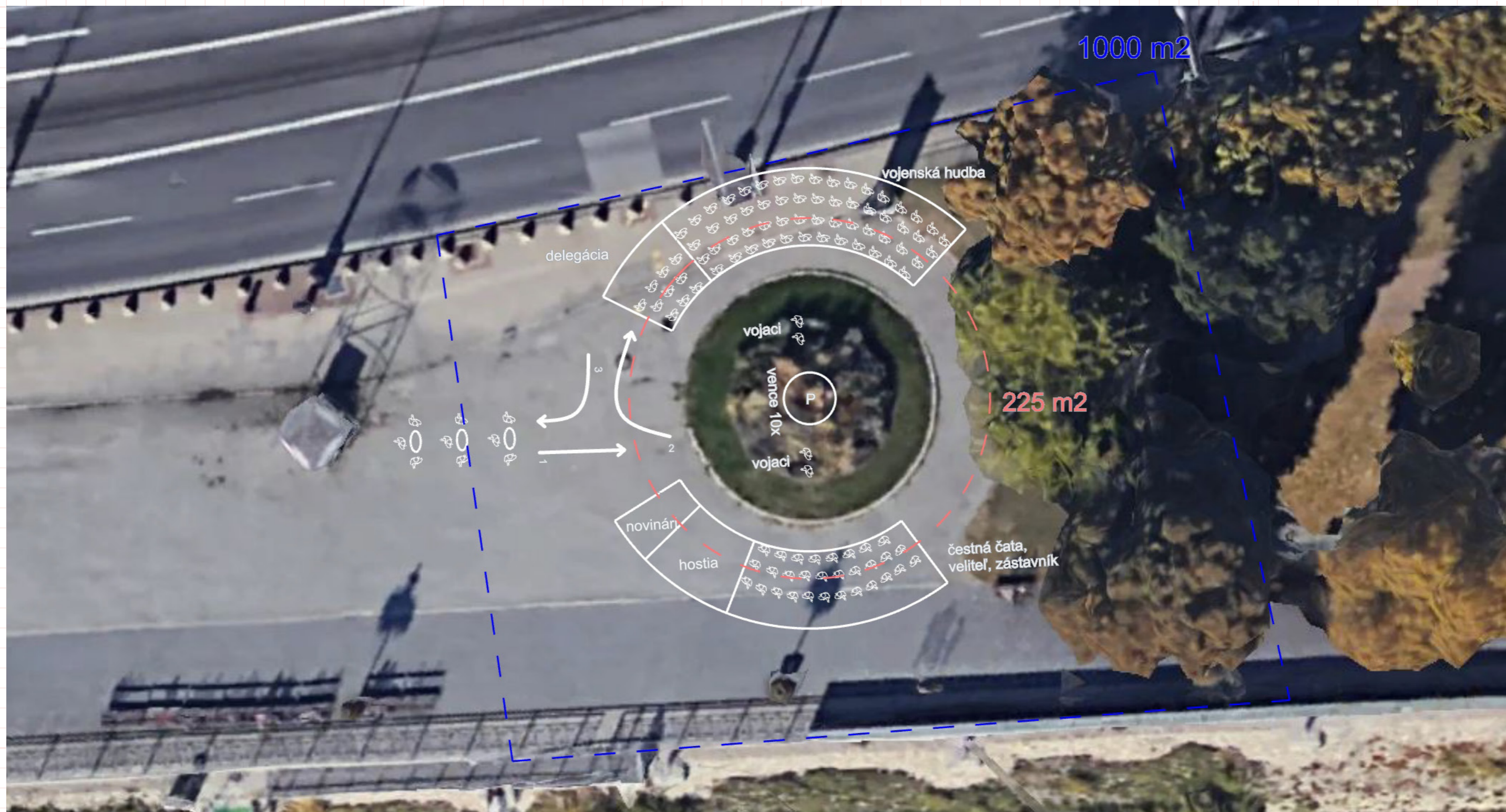
Lokalita Rázusovo nábrežie

Varianta A



Lokalita Rázusovo nábrežie

Varianta A



**Konkrétne výtvarné a architektonické
riešenie vzíde zo súťaže návrhov**

Ďakujeme.